




Rennsportarena Mülsen
Anlage zum Antrag auf Zielabweichung
Seite 17 von 17

Abbildung 3 Ausschnitt aus der topographischen Karte 1 : 10.000
mit detaillierter Darstellung des Plangebietes

-  Fläche unter Bergaufsicht
-  Fläche mit Baurecht LRA Zwickau 2003
-  Planungsgebiet